

## Le sentier du bout de la rivière

### L'Isle-Jourdain



Statue de Saint-Jacques-de-Compostelle

Dans des vallons de verdure, découvrez les sentiers de randonnée qui conduisent le promeneur **sur le chemin vers Saint-Jacques de Compostelle**, en longeant les bords de la rivière « La Save »

### A découvrir

Le lac, les rives de la Save, le pigeonnier du Chiron. A l'Isle Jourdain, le musée d'Art Campanaire, la maison Claude Augé, la collégiale, la statue de Saint Jacques de Compostelle et le château de Panat

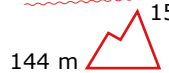


Facile

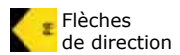


Accessible VTT

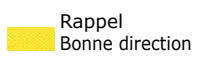
Dénivelé 150 m



Balissage



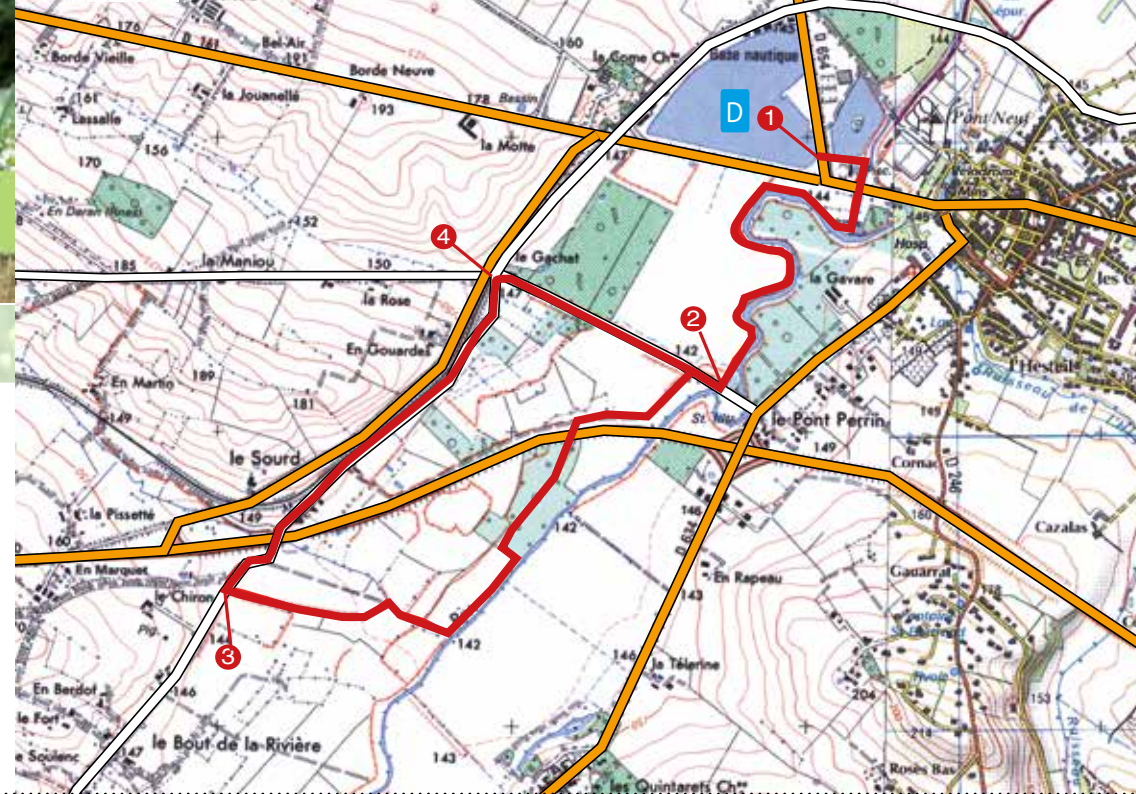
Flèches de direction



Rappel Bonne direction



Mauvaise direction



### D Devant l'office de tourisme

### PR N° 1

- 1 Devant les panneaux de départ suivre le petit lac sur 200m, tourner à droite et longer la « Save » sur la berge pour atteindre le pont Perrin
- 2 Prendre à droite puis de suite à gauche un sentier, longer la rocade sur 500m, bifurquer à gauche, passer sous la rocade et continuer sur une sente pendant 1,5km et déboucher sur une route.
- 3 Tourner à droite, laisser le PR2 à gauche continuer tout droit sur la route passer sous la rocade jusqu'à un croisement. Prendre à droite et continuer sur 1,3km pour atteindre le lieu dit « Le Gachat »
- 4 Descendre à droite le chemin de terre sur 800m vers le REP 2, reprendre le sentier utilisé à l'aller pour retrouver le pont de départ.

Contacts :  
**Office de Tourisme de la Gascogne Toulousaine**  
 Au Bord du lac  
 32600 L'Isle-Jourdain  
 Tél : + 33 (0)5 62 07 25 57  
[www.tourisme-gascognetoulousaine.fr](http://www.tourisme-gascognetoulousaine.fr)



### Comité Départemental de la Randonnée

Maison du Tourisme - 3 Boulevard Roquelaure  
 BP 50106 - 32002 AUCH  
[cdrp32@sfr.fr](mailto:cdrp32@sfr.fr)  
[www.randonnee.tourisme-gers.com](http://www.randonnee.tourisme-gers.com)

